

OPINIA ZUDP 103/2012

Zespół Uzgadniania Dokumentacji Projektowej na podstawie Ustawy z dnia 17 maja 1989r. - Prawo geodezyjne i kartograficzne z późniejszymi zmianami i Rozporządzenia Ministra Rozwoju Regionalnego i Budownictwa z dnia 2 kwietnia 2001 /Dz. U.38 z 2001r poz.455/ w sprawie geodezyjnej ewidencji uzbrojenia terenu oraz zespołów uzgadniania dokumentacji projektowej - uwzględniając mapy na których sporządzono projekt, materiały państwowego zasobu geodezyjnego i kartograficznego oraz uzgodnienia jednostek branżowych

OPINIUJE POZYTYWNIE

w zakresie lokalizacji

Przyłącz wody i kanalizacji sanitarnej dla projektowanego kompleksu boisk sportowych w ramach programu „Moje boisko – ORLIK 2012” – Palczowice

inwestycja projektowana na obszarze objętym
- miejscowym planem zagospodarowania przestrzennego terenu

Inwestor: **Gmina Zator**
32-640 Zator ul.Marszałka Józefa Piłsudskiego

Projektant: **Firma Projektowa – KONSPRO Dariusz Obstarczyk**
32-600 Oświęcim ul.Ceglana 3

Uwagi i zalecenia:

1. Integralną część opinii stanowi projekt (mapa z projektowaną trasą) opatrzony klauzulą potwierdzającą dokonanie uzgodnienia.
2. Należy zlecić uprawnionej jednostce wykonawstwa geodezyjnego przeniesienie punktów geodezyjnych prawnie chronionych, narażonych na zniszczenie przy realizacji inwestycji.
3. Uzgodnione usytuowanie sieci uzbrojenia terenu podlega wytyczeniu i geodezyjnej inwentaryzacji powykonawczej przez jednostki uprawnione do wykonywania prac geodezyjnych.
4. W razie niezgodności realizacji sieci uzbrojenia terenu z uzgodnionym projektem inwestor zobowiązany jest przedłożyć mapę z wynikami pomiarów powykonawczych właściwemu organowi administracji architektoniczno- budowlanej.
5. W przypadku występowania na terenie przedmiotowej inwestycji projektów zaopiniowanych przez ZUDP należy uzgodnić z inwestorem projekt metodę i kolejność prac w terenie.


Uzgodnienie zachowuje ważność przez okres trzech lat od dnia wydania opinii.

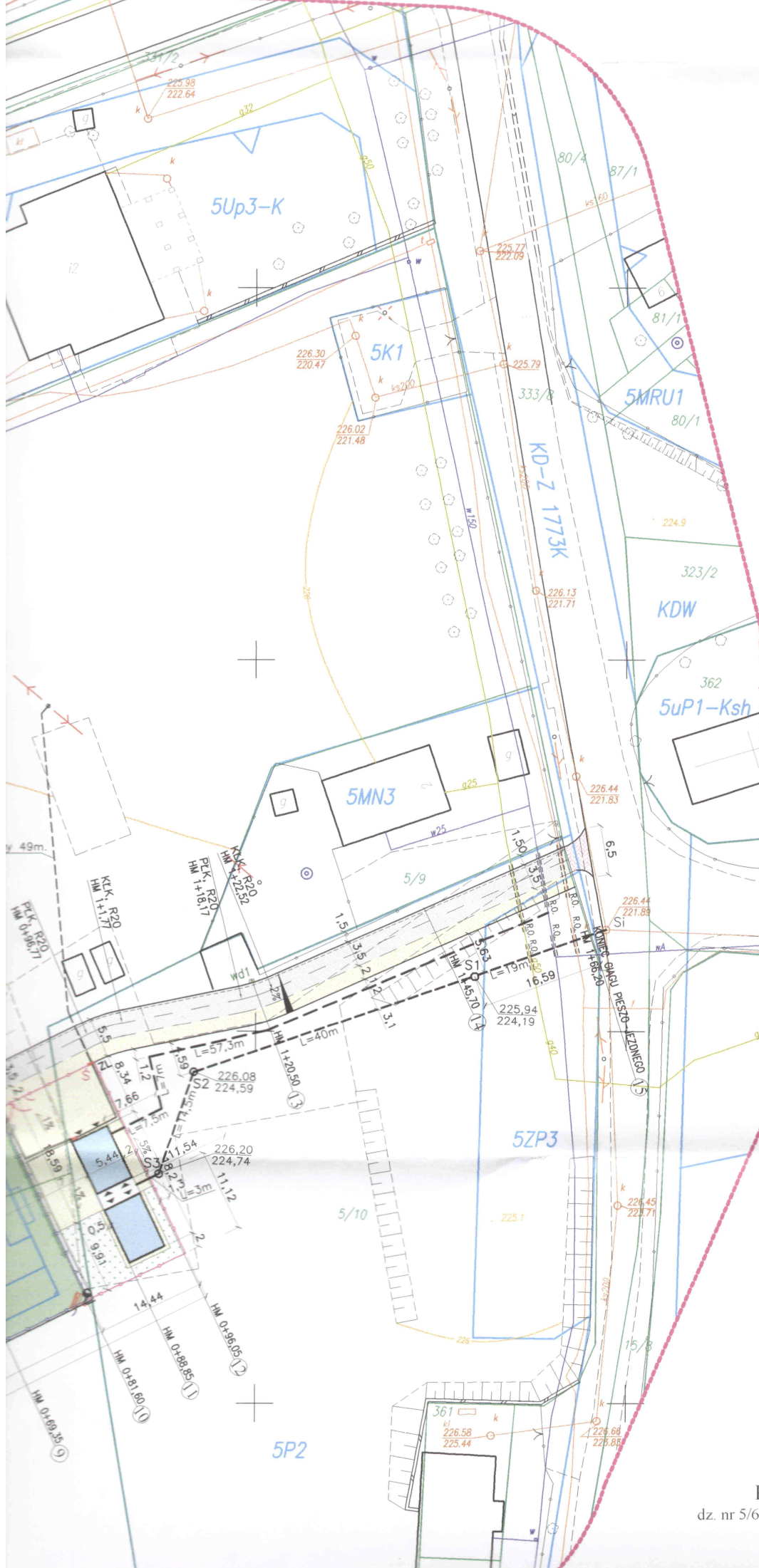
Uzgodnienie traci ważność w przypadku, gdy inwestor albo organy administracji architektoniczno – budowlanej lub nadzoru budowlanego powiadomią zespół o utracie ważności, zmianie lub uchyleniu decyzji o warunkach zabudowy, zatwierdzeniu projektu budowlanego oraz pozwoleniu na budowę

Uwagi i Zalecenia Członków i Konsultantów ZUDP

1. Związek Spółek Wodnych – uzgodniono bez uwag.
2. Urząd Miejski – uzgodniono bez uwag.
3. Tauron Dystrybucja – uzgodniono bez uwag.
4. Starostwo Powiatowe – Wydz. Architektury i Budownictwa – uzgodniono bez uwag.
Jednocześnie informuje się, że uzyskanie decyzji o pozwoleniu na budowę lub braku sprzeciwu do złożonego zgłoszenia, nastąpi jedynie po uprzednim sprawdzeniu całości dokumentacji projektowej, zgodnie z przepisami prawa budowlanego.
5. Zarząd Dróg Powiatowych - nie dotyczy.
6. Rozdzielnia Gazu – uzgodniono – zabezpieczenie skrzyżowania z istniejącym gazociągami należy uzgodnić w RG Wadowice.
7. Telekomunikacja Polska – uzgadnia się z uwagami:
 - miejsca zbliżeń i skrzyżowań z siecią TP należy wykonać i zabezpieczyć zgodnie z obowiązującą normą oraz pod nadzorem TP S.A. Pan Leszek Gach tel 33 872-00-31

| Lp. | INSTYTUCJA | IMIĘ I NAZWISKO |
|-----|--|--------------------------|
| 1. | ZSW Oświęcim | Andrzej Wiśniewski |
| 2. | UM Zator | Zbigniew Jarosz |
| 3. | Tauron Dystrybucja S.A. RD Wadowice PE Zator | Artur Piegza |
| 4. | Starostwo Powiatowe w Oświęcimiu Wydz. Architektury i Budownictwa | Karolina Cichoń (Kajdas) |
| 5. | ZDP Oświęcim | Władysław Samolewicz |
| 6. | RG Wadowice | Lech Oleksy |
| 7. | TP S.A. Kraków | Piotr Łaksa |
| 8. | Powiatowy Inspektor Nadzoru Budowlanego | nieobecny |
| 9. | KZW i K Zator | nieobecny |

Z up. Starosty

Beata Dwornik
Przewodniczący Zespołu
Uzgadniania Dokumentacji Projektowej



STAROSTA OŚWIECIMSKI
 32-602 OŚWIECIM, ul. WYSPIAŃSKIEGO 10

Na podstawie art. 28 ust. 1 ustawy z dnia 17 maja 1989 r. - Prawo geodezyjne i kartograficzne (Dz.U. z 2000 r. Nr 100, poz. 1086 i Nr 120, poz. 1264) ~~uzgodniono~~ usytuowania projektowanych sieci uzbrojenia terenu.

Przebieg wody i kanalizacji sanitarnej
 (wyszczególnienie uzgadnianych sieci uzbrojenia terenu)

Uzgodnione usytuowanie sieci uzbrojenia terenu podlega wytyczeniu i geodezyjnej inwentaryzacji powykonawczej przez jednostki uprawnione do wykonywania prac geodezyjnych.

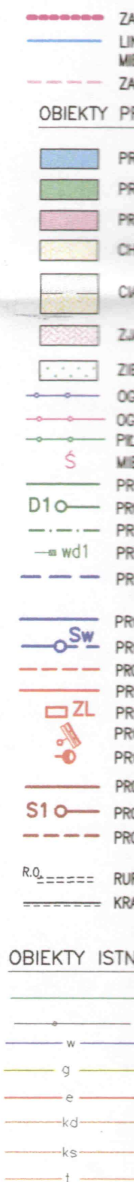
W razie niezgodności realizacji sieci uzbrojenia terenu z uzgodnionym projektem inwestor zobowiązany jest przedłożyć mapę z wynikami pomiarów powykonawczych właściwemu organowi administracji architektoniczno-budowlanej.

Uzgodnienie usytuowania projektowanych sieci uzbrojenia terenu zachowuje ważność przez okres 3 lat od dnia wydania opinii w sprawie uzgadniania usytuowania projektowanych sieci uzbrojenia terenu.

Uzgodnienie traci ważność w przypadku, o którym mowa w § 1 rozporządzenia Ministra Rozwoju Regionalnego i Budownictwa z dnia 2 kwietnia 2001 r. w sprawie geodezyjnej ewidencji sieci uzbrojenia terenu oraz zespołów uzgadniania dokumentacji projektów (Dz.U. Nr 38, poz. 455).


Opinia
 ZUSP 103/2012
 (słój, opinia)
 Oświadczam 30. MAJ. 2012.
 (miejscowość i data)

Beata Owonik
 Przewodniczący zespołu
 Uzgadniania/Budownictwa i Budownictwa
 projektowanych sieci uzbrojenia terenu
 imię, nazwisko, podpis
 przewodniczącego zespołu



Urząd Miejski w Zatorze
Plac Marszałka Józefa Piłsudskiego 1
32-640 Zator
tel. 33-8412-215, fax 33-8410-206

06.06.2012г.

Wz.  **Maciej Romanowski**
Kierownik Działu
Gospodarki Przemysłowej
i H. Maszyn Rolniczych

dz. nr 5/6, 5/7, 5/10, 333/8 obr. Palczowice, nr 72 obr. Zator 3
skala 1:500

Starostwo Powiatowe w Olsztynie
Powiatowy Ośrodek Dokumentacji
Geodezyjnej i Kartograficznej

W sprawie: oznaczenia map
dotarłemu aktowi: *Polkowice*
i pozwoleniu na wydanie projektu do zapisu
podstawy danych

22 MAR 2012
4055 - 55/a

I załącznik: oznaczenia map
Kartograficzny model terenu
Projektant: *Urząd Miejski w Olsztynie*
Przebieganie linii na planie, wyznaczenie porównania
na belki, rysunek, rysunek i rysunek pow.

| | |
|-----------------|----------------------------|
| Wykonawca: FIRM | |
| Inwestor: | |
| Objekt: | SPC 2 WR Pl Pl |
| Tytuł rysunku: | |
| Projektował: | inż. Nr u Dariusz Upr.h |
| Opracował: | mgr |

Firma Projektowa KONSPRO

Dariusz Obstarczyk

32-600 Oświęcim ul. Ceglana 3;

tel. 033/ 844-02-09;

NIP 549-103-30-45

TEMAT

**PROJEKT BUDOWLANY BUDOWY KOMPLEKSU BOISK
SPORTOWYCH W RAMACH PRGRAMU „MOJE BOISKO –
ORLIK 2012”, BOISKA PIŁKARSKIEGO ORAZ BOISKA
WIELOFUNKCYJNEGO WRAZ Z ZAPLECZEM SANITARNO –
SZATNIOWYM I ZJAZDEM PUBLICZNYM W
PALCZOWICACH NA DZ. NR 5/6, 5/7, 5/10, 333/8 OBR.
PALCZOWICE, DZ. NR 72 OBR. ZATOR 3**

STADIUM

PROJEKT ZJAZDU PUBLICZNEGO

INWESTOR

GMINA ZATOR
Plac marszałka Piłsudskiego 1
32 – 640 Zator

BIURO PROJEKTOWE

**FIRMA PROJEKTOWA „KONSPRO”
DARIUSZ OBSTARCZYK
UL. CEGLANA 3
32-600 OŚWIECIM**

OPRACOWAŁ:

inż. Janusz Baran
Upr. w spec. konstr. 345/2002

inż. JANUSZ BARAN
Uprawnienia budowlane
do projektowania i kierowania
robotami budowlanymi bez ograniczeń
w specjalności konstrukcyjno-budowlanej
nr ewid. upr. 345/2002

Urząd Miejski w Zatorze
Plac Marszałka Józefa Piłsudskiego 1
32-640 Zator
tel. 33-8412-215, fax 33-8410-206

Dariusz Obstarczyk
Upr. w spec. arch. 104/91 B-B

mgr inż. Lidia Smrek

ASYSTENT PROJEKTANTA

Smrek
mgr inż. Lidia Smrek

MAJ 2012

*PROJEKT ZJAZDU UZGODNIONO
POZYTYWNNIE NA WARUNKACH
2 DECYZJI DI. 7230.40.2012
2 DNIA 02-05-2012 R.*

Z UPOWAŻNIENIA BURMISTRZA
Kierownik Działu
Inwestycji i Programów Europejskich
mgr inż. Łukasz Bednarski

Górnośląska Spółka Gazownictwa sp. z o.o.
Oddział Zakład Gazowniczy w Zabrze
ul. Mikulczycka 5, 41-800 Zabrze
tel. 32 398 50 00, fax 32 398 50 07

Rozdzielnia Gazu w Wadowicach

ul. Wenecja 3, 34-100 Wadowice
tel. (33) 873 95 25
fax (33) 873 97 31

**Firma Projektowa
KONSPRO
Dariusz Obstarczyk
ul. Ceglana 3
32-600 Oświęcim**

Wasz znak: Pismo z dnia 01.06.2012
Nasz znak: B9/T/Uz/ 432/ 160 / 2012

Wadowice, 05.06.2012r

Dot.: projekt zagospodarowania terenu w zakresie „Budowa kompleksu boisk sportowych w ramach programu „Moje boisko-ORLIK 2012 boisko piłkarskie oraz boisko wielofunkcyjne wraz z zapleczem sanitarno-szatniowym w Palczowicach na dz. nr 5/6,5/10,5/7 obr 0005.”

Odpowiadając na pismo z dnia 01.06.2012 r. w sprawie jw. przesyłamy
w załączeniu projekt zagospodarowania działki z naniesioną siecią gazową
wg stanu na dzień 05.06.2012 r.

Projekt **uzgadniamy** przy zachowaniu następujących warunków:

1. Wykopy w pobliżu naszych urządzeń podziemnych prowadzić ręcznie, a w wypadku ich odkrycia fakt ten zgłosić w Rozdzielni Gazu WADOWICE celem dokonania oględzin oraz ustalenia zakresu prac związanych z zabezpieczeniem stanu technicznego.
2. W wypadku głębokich wykopów (poniżej poziomu naszego uzbrojenia) gazociągi zabezpieczyć przed uszkodzeniem i zerwaniem przez podwieszenie na belkach.
3. Przy krzyżowaniu się projektowanej kanalizacji sanitarnej, przyłącza wodociągowego, zjazdu z istniejącym gazociągiem na gazociąg zabudować rury ochronne wg obowiązujących przepisów.
4. Zlecić tutejszej Rozdzielni Gazu zabudowę rur ochronnych.

5. Przy przebiegu równoległym zachować należy odległość poziomą projektowanej kanalizacji sanitarnej ,przyłącza wodociągowego od sieci gazowej wynoszącą min 1,5m.
6. Końce rury ochronnej powinny wystawać min 1,0 m poza krawędź projektowanego zjazdu.
7. Prace prowadzone w pobliżu gazociągu prowadzić pod odpłatnym nadzorem naszego przedstawiciela oraz wg uzgodnionej w Rozdzielni Gazu Wadowice dokumentacji.
8. Przed przystąpieniem do robót w sąsiedztwie naszych urządzeń należy powiadomić nas o terminie rozpoczęcia prac podając nazwisko i imię kierownika budowy i inspektora nadzoru oraz ich adresy.
9. Przed zasypaniem odkrytego gazociągu należy uzyskać od naszego przedstawiciela wpis do dziennika budowy o odbiorze izolacji.
10. Nie dokonywać odbioru bez oświadczenia przedstawiciela Zakładu Gazowniczego o prawidłowym zabezpieczeniu miejsca kolizji z gazociągiem.
11. Dostarczyć do Rozdzielni Gazu mapy z inwentaryzacji powykonawczej.

Uzgodnienie jest ważne przez okres 2 lat od daty wystawienia niniejszego pisma

K/O:
1* a/a

KIEROWNIK
Rozdzielnia Gazu w Wadowicach
Adam Misiarz

K

Adres do korespondencji:

TAURON Dystrybucja S.A.
Oddział w Bielsku-Białej Rejon Dystrybucji Wadowice
ul. Wojska Polskiego 2d, 34-100 Wadowice
tel.: 33 872 36 00
fax: 33 872 37 02
e-mail: wadowice.rd@tauron-dystrybucja.pl



Wadowice, dn. 08-06-2012

Firma Projektowa KONSPRO
Dariusz Obstarczyk
ul. Ceglana 3
32-600 OŚWIĘCIM

Znak: O6/R3/ZS/ZP/688 /2012
UZG.BR/229/2012

Dotyczy: uzgodnienia budowy kompleksu boisk sportowych w ramach programu „Moje boisko – ORLIK 2012” boisko piłkarskie oraz boisko wielofunkcyjne wraz z zapleczem sanitarno – szatniowym w Palczowicach na działkach nr 5/6, 5/10, 5/7 obr. 0005 Palczowice, j.ew. Zator

W odpowiedzi na Wasze pismo z dnia 31-05-2012r., data wpływu do TAURON Dystrybucja 01-06-2012r., informujemy uprzejmie, że uzgadniamy bez uwag budowę kompleksu boisk sportowych w ramach programu „Moje boisko – ORLIK 2012” boisko piłkarskie oraz boisko wielofunkcyjne wraz z zapleczem sanitarno – szatniowym w Palczowicach na działkach nr 5/6, 5/10, 5/7 obr. 0005 Palczowice, j.ew. Zator.

Niniejsze uzgodnienie stanowi załącznik do protokołu Powiatowego Zespołu Uzgadniania Dokumentacji Projektowej w Oświęcimiu.

Załączniki:
1 x projekt zagospodarowania

K/o:
1 x ZS a/a

Z poważaniem
TAURON Dystrybucja S.A.
Oddział w Bielsku-Białej RD Wadowice
Dyrektor Rejonu

Wiesław Augustyniak



Kraków, 13 czerwiec 2012 r.

**Firma Projektowa
KONSPRO
Dariusz Obstarczyk**
ul. Ceglana 3
32-600 Oświęcim

Numer pisma: TOTTESAU-4811/12/JB

Temat: uzgodnienie planu zagospodarowania działek 5/6, 5/7, 5/10, 333/8 (obręb Palczowice) i 72 (obręb Zator) położonych w Palczowicach (gm. Zator).

Szanowny Panie

W odpowiedzi na Pański wniosek, Telekomunikacja Polska Techniczna Obsługa Klienta w Krakowie informuje, że uzgadnia przedstawiony plan zagospodarowania działek z ns. uwagami:

- Zabezpieczyć sieć teletechniczną w miejscu kolizji w pobliżu zjazdu na drogę 1773K rurą ochronną grubościenną typu A 160 PS (na załączonej mapie orientacyjnie zaznaczono kolorem pomarańczowym przebieg naszych urządzeń w miejscu kolizji).
- Prace wykonać zgodnie z normą ZN-96/TP S.A.-004.
- Przed przystąpieniem do prac poinformować pisemnie lub telefonicznie TP Dział Utrzymania Sieci Leszek Gach tel. 33 872 00 31. Prosimy również o informację w przypadku odkrycia niezainwentaryzowanej sieci telekomunikacyjnej.
- Wszelkie prace ziemne w miejscach skrzyżowań oraz zbliżeń z siecią teletechniczną wykonywać ręcznie z zachowaniem wszelkich obowiązujących norm i pod nadzorem TP Dział Utrzymania Sieci Leszek Gach tel. 33 872 00 31.

W przypadku uszkodzenia sieci teletechnicznej Inwestor zostanie obciążony kosztami awarii oraz kosztami wynikającymi z przerwy eksploatacyjnej.

Z poważaniem

Z up. Dyrektora
Operacyjnego Utrzymania Sieci i Usług

42
Adam Surma
Kierownik
Działu Zarządzania Zasobami Sieci

Otrzymują:

1. Adresat.
2. a/a.

Załączniki:

1. Mapa

„Telekomunikacja Polska Spółka Akcyjna z siedzibą i adresem w Warszawie (00-105) przy ulicy Twardej 18, wpisana do Rejestru Przedsiębiorców prowadzonego przez Sąd Rejonowy dla m.st. Warszawy XII Wydział Gospodarczy Krajowego Rejestru Sądowego pod numerem 0000010681; REGON 012100784, NIP 526-02-50-995; z pokrytym w całości kapitałem zakładowym wynoszącym 4 006 947 063 zł”.

Kraków, dnia 13.06 2012 r.
Podpis Jacek Bohacki

